

Примірник № 2

Реєстраційний № 04-10

ПОГОДЖЕНО:

Департамент промисловості та розвитку підприємництва виконавчого органу Київської міської ради (Київської міської Державної адміністрації)

В.о. директора
В. Шостіаєв

Посада, ПІБ, м.п.

«30» листопада 2021 року



**Схема розміщення
об'єктів торгівлі на сільськогосподарському ярмарку
по просп. Степана Бандери (біля Куренівського парку)
у Подільському районі м. Києва**

за адресою:

просп. Степана Бандери (біля Куренівського парку)
Подільського району

Схему розробили:

Комунальне підприємство
«Київська спадщина»

В.о. директора



«22» листопада 2021 року

Подільська районна в місті Києві
державна адміністрація

Посада, ПІБ, м.п.

В. Володимирів
В. Володимирів

«26» листопада 2021 року



2021 р.

ПЛАНУВАЛЬНА СТРУКТУРА МІСТА



УМОВНІ ПОЗНАЧЕННЯ

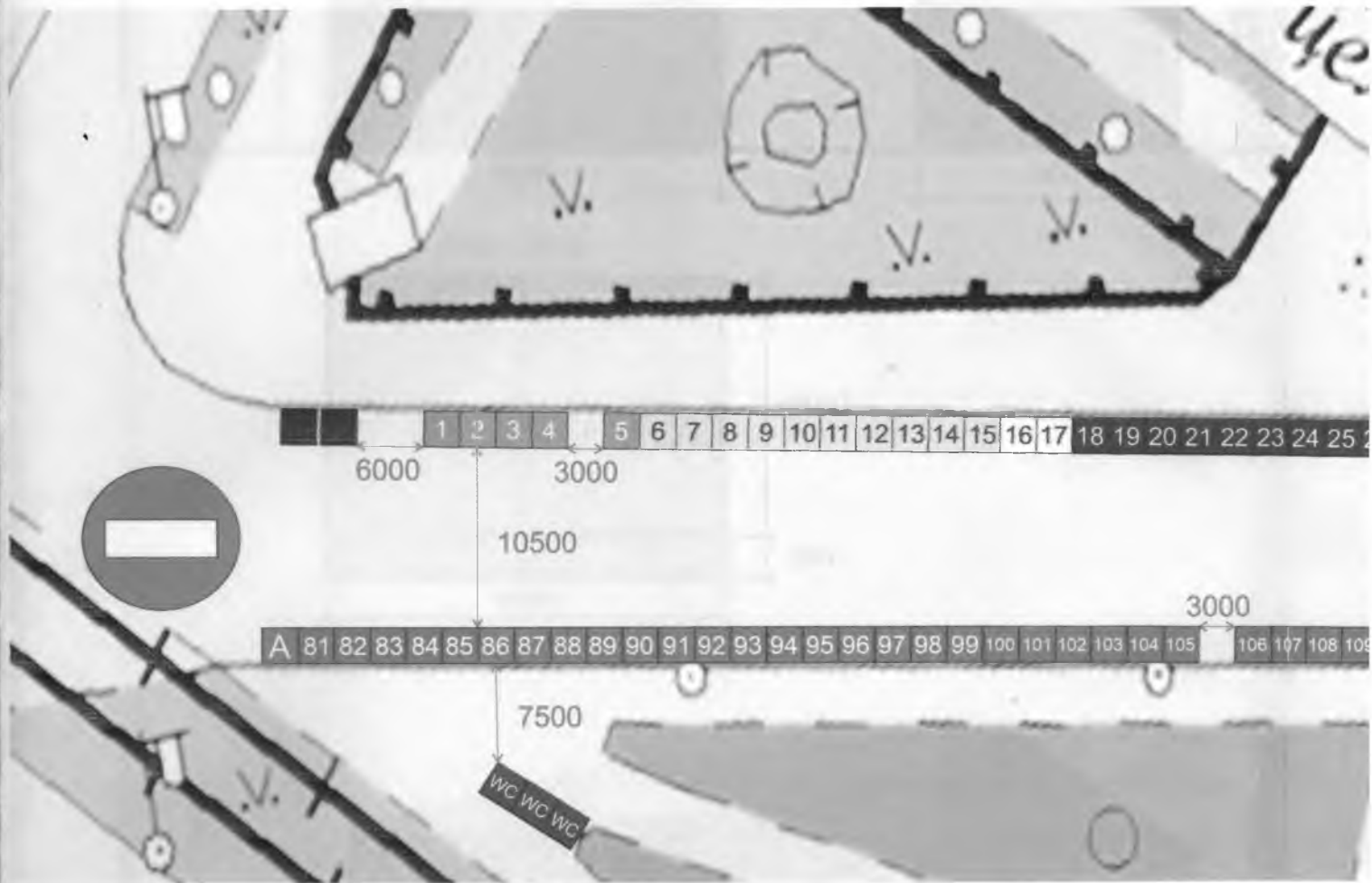
- МЕЖА**
- АДМИНІСТРАТИВНА МЕЖА МІСТА КИЄВА
 - ПРОЄКТНА МЕЖА МІСТА КИЄВА
 - ПЛАНУВАЛЬНИХ ЗОН
 - ПЛАНУВАЛЬНИХ РАЙОНІВ
 - ЦЕНТРАЛЬНІ ПЛАНУВАЛЬНІ ЗОНИ
- ТЕРИТОРІЯ**
- ЯДРА ЗАГАЛЬНОМІСЬКОГО ЦЕНТРУ
 - ЖИТЛОВІ РАЙОНІВ
 - ПРОМИСЛОВІ РАЙОНІВ
 - ЛАНДШАФТНО-РЕКРЕАЦІЙНИХ РАЙОНІВ
 - БАГАТОФУНКЦІОНАЛЬНОГО ПРИЗНАЧЕННЯ
 - ВОДНИХ ПОВЕРХОНЬ
- НОМЕРИ ПЛАНУВАЛЬНИХ ЗОН**
- КОД ПЛАНУВАЛЬНИХ УТВЕРДЖЕНЬ
 - ПОРЯДКОВИЙ НОМЕР ПЛАНУВАЛЬНОГО УТВЕРДЖЕННЯ
 - НОМЕР ПЛАНУВАЛЬНОЇ ЗОНИ

- ПЛАНУВАЛЬНІ ЗОНИ:**
- 1** ЦЕНТРАЛЬНА ПЛАНУВАЛЬНА ЗОНА
 - 2** ПІВДІННА ПЛАНУВАЛЬНА ЗОНА
 - 3** ЗАХІДНА ПЛАНУВАЛЬНА ЗОНА
 - 4** ПІВНІЧНА ПЛАНУВАЛЬНА ЗОНА
 - 5** ПІВНІЧНА ЛІСОВО-РЕКРЕАЦІЙНА ПЛАНУВАЛЬНА ЗОНА
 - 6** ПІВДІННА ПОВИРІЖНА ПЛАНУВАЛЬНА ЗОНА
 - 7** ПЛАНУВАЛЬНА ЗОНА ДОПІЛНА ДІЯРНА

Ярмарок




Схема розміщення об'єктів



ів торгівлі на сільськогосподарс



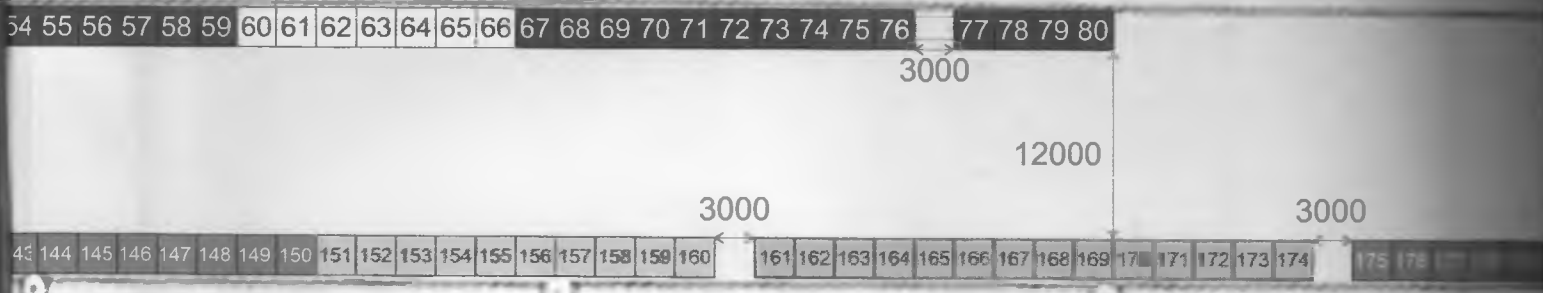
12000



Найменування	Колір	Кількість	Нумерація
М'ясо свіже		35	116-150
Молоко, молокопродукти		14	161-174
Яйця		5	216-220
Бакалійна група товарів		10	1,191-199
Хліб, хлібобулочні вироби		4	2-5
М'ясні вироби		10	151-160
Птиця		10	106-115

рському ярмарку по просп. Степана Б

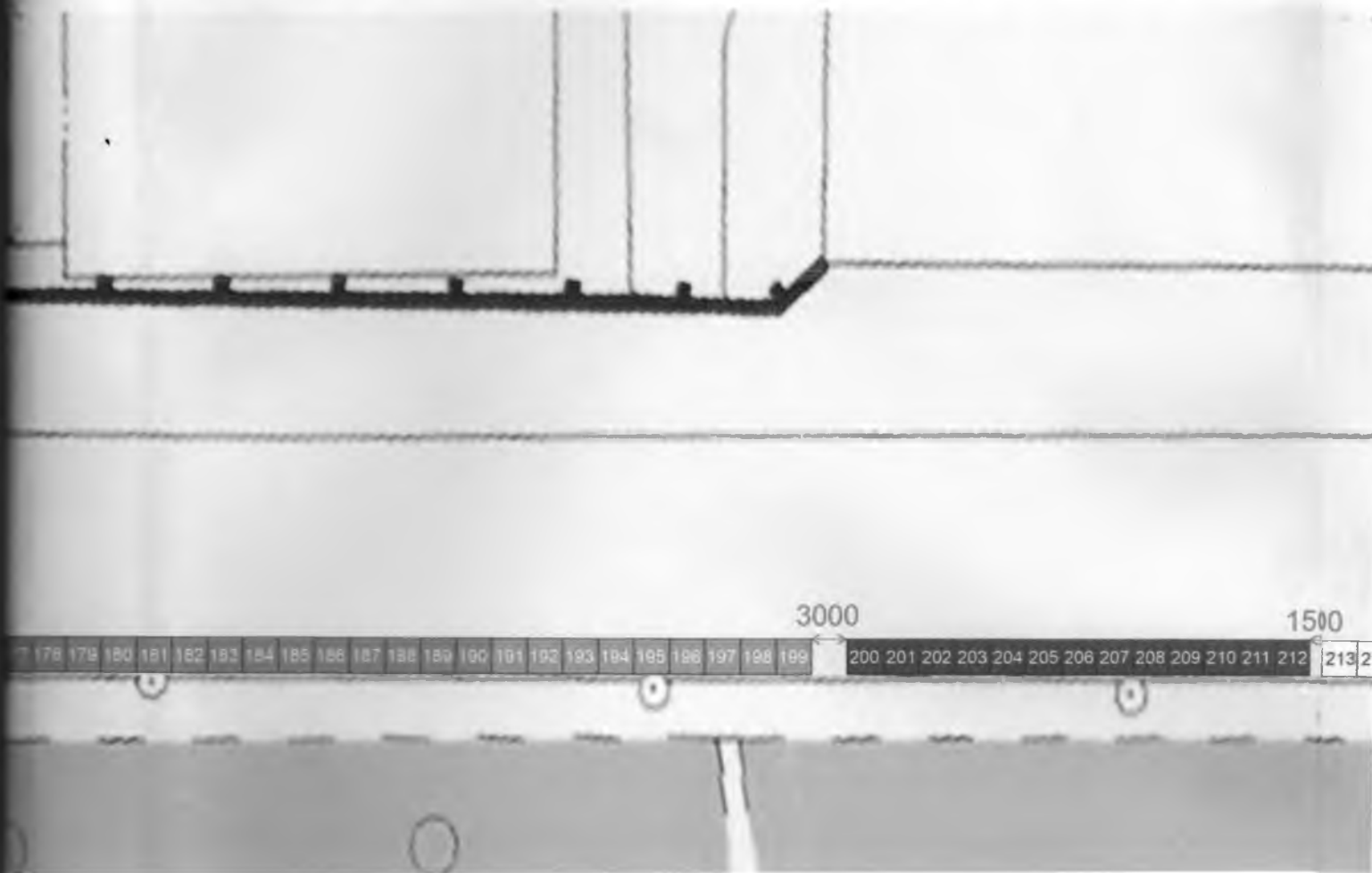
WC WC WC



Техніко-економічні показники:
Торговельних місць - 220 шт.

№ п/п	Найменування	Колір	Кількість	Нумерація
8	Риба свіжа		5	81-85
9	Риба морожена. копчена. солоня		20	86-105
10	Овочі, фрукти, соління		55	18-25,30-44,53-59,67-74,77-80,200-221
11	Сухофрукти, горішки		6	26,27,51,52,75,76
12	Кондитерські вироби		16	175-190
13	Мед		10	6-15

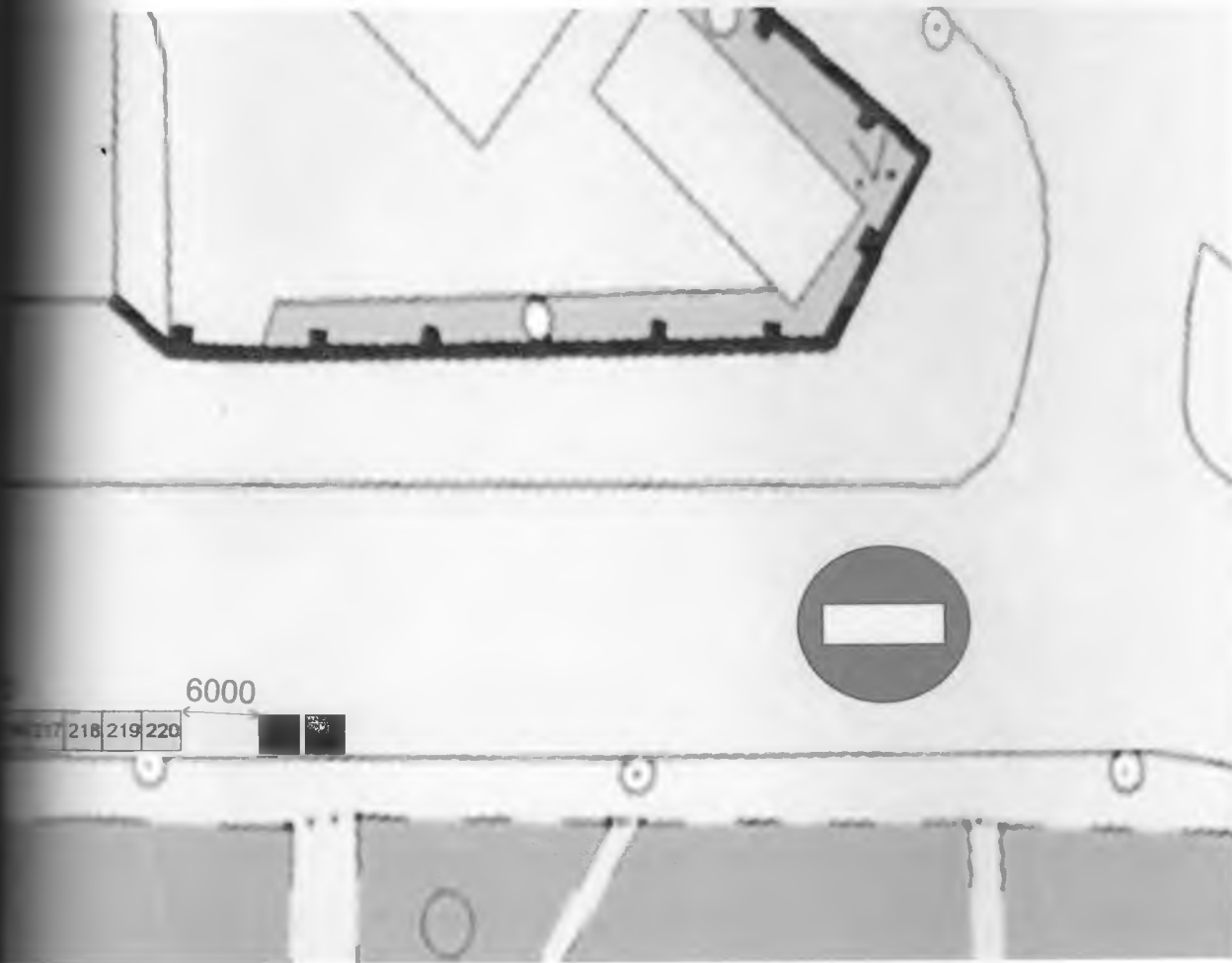
Бандери (біля Куренівського парку) у



№ п/п	Найменування	Колір	Кількість	Нумерація
14	Інше		20	16,17,28,29,45-50,60-66,213-215
15	Намет адміністрації	A	1	1
16	Бютуалет	WC	6	
17	Сміттеві баки	■	4	

00-221

Бодільському районі м. Києва



позначення:

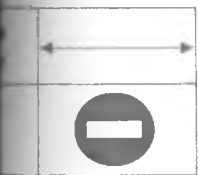
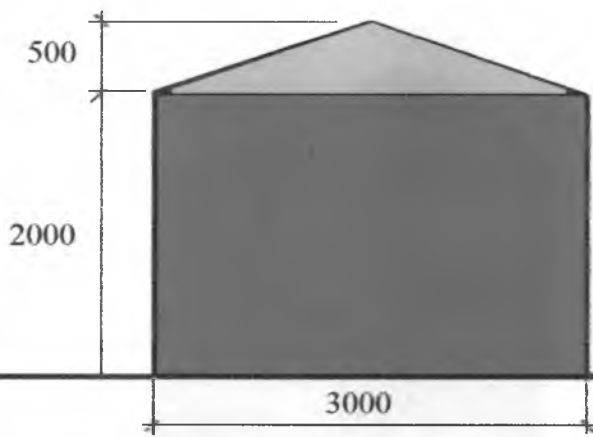


Схема розміщення об'єктів торгівлі

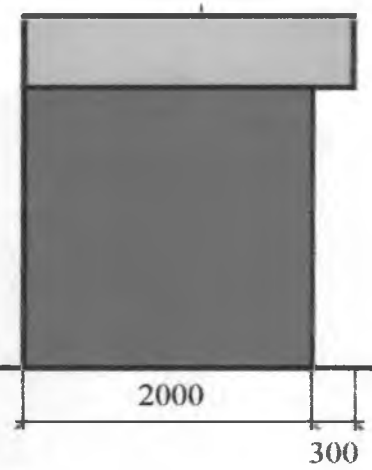
Арк.

4

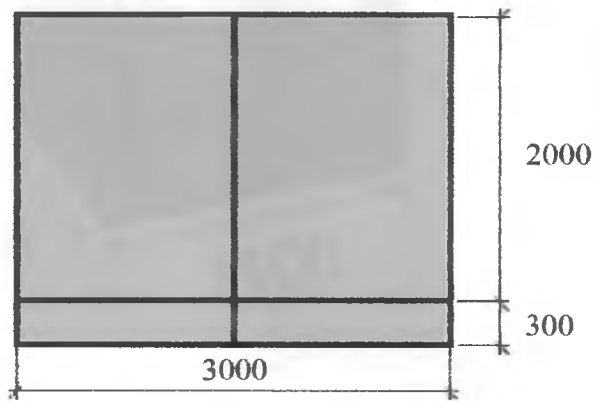
Вид с фасаду



Вид з боку



Вид зверху





Туалетна кабіна з рукомийником

або



Контейнер для збору відходів