ПАСПОРТ
ПОДІЛЬСЬКОГО РАЙОНУ
м. КИЄВА

станом на 01.01.2015 року

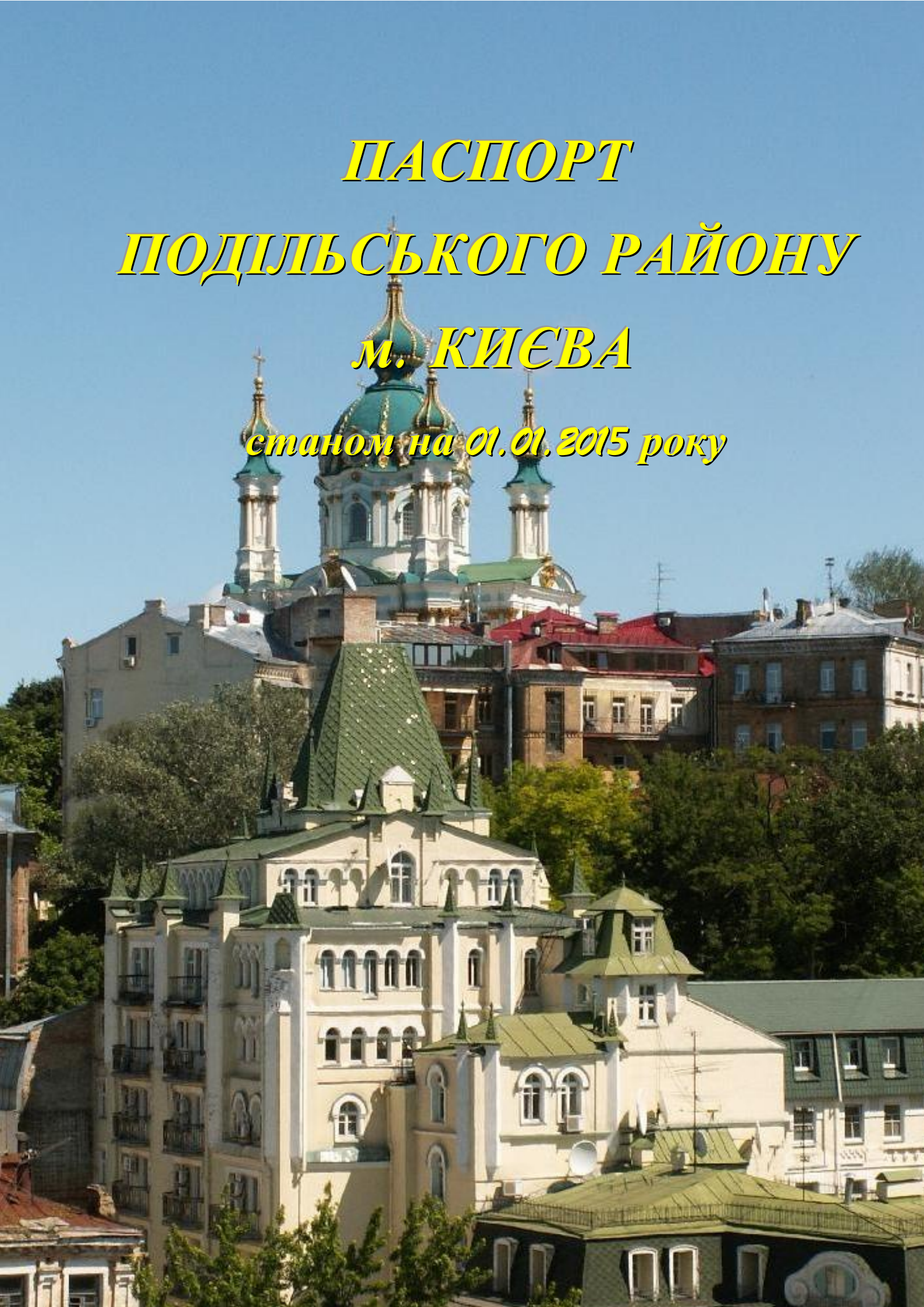

АДМІНІСТРАТИВНА КАРТА
ПОДІЛЬСЬКОГО РАЙОНУ М. КИЄВА

ГЕОГРАФІЧНІ ДАНІ

Середня температура зимова/літня, t° за Цельсієм: -4 °C /+22 °C
Середньорічні опади: 600-700 мм

СИМВОЛІКА ПОДІЛЬСЬКОГО РАЙОНУ М. КИЄВА

Герб



Прапор



Подільська районна в місті Києві державна адміністрація

Адреса: 04070, Контрактова площа, 2

Код: 044, **телефон:** 226-20-26, **факс:** 417-53-20

E-mail: adminpodil@ukr.net

Сайт: podil.kievcity.gov.ua

ЗАГАЛЬНІ ВІДОМОСТІ

Дата утворення району: 1921 рік

Площа: 34,04 кв.км, 4% від території м.Києва

Протяжність району: 133,7 км

Чисельність наявного населення на 01.01.2015:
196,3 тис.осіб *(6,8 % від населення м. Києва)*

ЗАГАЛЬНА ХАРАКТЕРИСТИКА РАЙОНУ

Подільський район межує із Печерським, Шевченківським, Дніпровським, Оболонським та Святошинськими районами міста Києва. До складу району входять масив Вітряні гори, Виноградар, Куренівка, частина Нивок, Рибальський півострів, Мостицький масив і центральна частина — Поділ.

Простягається вздовж правого берега Дніпра і Київської гавані, попід горами Старокиївською, Замковою, Щекавицею і Юрковицею між Пішохідним мостом через Дніпро і Заводською вулицею. Головні вулиці на Подолі - Сагайдачного, Костянтинівська, Верхній і Нижній Вал, Набережно-Хрещатицька, Набережно-Лугова, площі - Контрактова, Житньоторзька і Поштова.

Поділ - історичний район Києва, одночасно з Верхнім містом (Старим Києвом) відноситься до найдавнішої частини міста.

На території Подільського району розташовано понад 70% об’єктів культурної спадщини міста Києва, у складі житлового фонду біля 100 будинків, яким 100 і більше років.

Розташовано 42 дошкільних навчальних закладів, 29 загальноосвітніх навчальних закладів, 4 – школи-інтернати, 6 – шкіл-дитячих садків, 3 – дитячі позашкільні установи.

В освітянській системі Подільського району навчається та виховується понад 26901 дітей.

У Подільському районі функціонують 10 лікувальних закладів, які надають медичну допомогу населенню району в кількості 194589 осіб, у тому числі 3 лікарні, 2 центри первинної медико-санітарної допомоги, 1 консультативно-діагностичний центр, 1 пологовий будинок, 2 спеціалізовані центри, 1 стоматологічна поліклініка.

На території Подільського району розташовано 74 будинки ЖБК, 24 відомчих будинків, 24 інвестиційних будинки, 22 гуртожитки, 42 будинка ОСББ, 2187 будинків приватного сектору. Комунальні підприємства житлового господарства Подільського району м.Києва обслуговують 749 будинків комунальної власності району загальною площею 3184331,0 м.кв.

У Подільському районі знаходиться 14 магістральних вулиць загальноміського значення, 49 магістральних вулиць районного значення, 137 вулиць та доріг місцевого значення, 11 міжквартальних проїздів.

Розташовані 10 парків (173,5 га), 30 скверів (24,22 га), 1 бульвар (2,3 га), 3 проспекти (18,3 га), зелені насадження вздовж 74 вулиць (51,0 га), схили гір і захисні споруди (2 га) та інші впорядковані зелені насадження загального користування (563,49 га).

На території Подільського району розташовано 20 водних об’єктів загальнодержавного та місцевого значення, в т.ч.: річка Сирець; озера: Куренівське, Петровське, Синє, Сирецьке; джерела: у Фролівському монастирі, «Троянда» (вул.Вітряні гори).

ІСТОРИЧНА ДОВІДКА ПОДІЛЬСЬКОГО РАЙОНУ

Поділ – історичний район Києва, один з найдавніших у місті. Входить до сучасного Подільського району. Лежить на правобережній низовині між гирлом р. Почайни і схилами Старокиївської гори, Замкової гори та гір Хоревиця і Щекавиця. Звідси походить назва місцевості – Подоліє (долішня місцевість), Поділ. Перші людські поселення на Подолі з'явилися на початку нашої ери. За часів Київської русі Поділ був торгово-ремісничим осередком міста. Тут містилися ремісничі квартали, зокрема Гончарі, Дігтярі, Кожум'яки, головний міський торг, гавань, митниця. Поділ мав лінію укріплень, що проходила по річці Глибочиці (тепер вулиці Верхній вал і Нижній вал). Центром Подолу було Торжище (тепер Контрактова площа).

На Подолі певною мірою відчуваєш, чому Київ вважали величезною святинею, православною віхою в долі країни. Саме тут ще за півстоліття до офіційного прийняття християнства діяв перший на Русі православний храм. На думку вчених, місцезнаходження древнього храму фіксує сучасна Іллінська церква. 988 р. у річці Почайни хрестили киян. А перед тим у Хрещатицькому джерелі було охрещено синів князя Володимира.

В середині 13 ст. у зв'язку із зруйнуванням верхньої частини міста під час монголо-татарської навали, Поділ фактично став головним районом Києва. З 15 по 19 ст. тут містилися магістрат, Київське братство, Києво-Могилянська академія тощо.

В кінці XV - початку XVI століть на Подолі існували різні ремісничі цехи. На початку XVII століття на Подолі була відкрита приходська школа за ініціативою Іова Борецького, який був священиком у м. Києві з 1610 року. Пізніше І.Борецький став одним з ініціаторів створення Київської братської школи, з 1620 року ставши її першим ректором і київським митрополитом та паралельно був настоятелем Воскресенської церкви.

З кінця XVII століття на Подолі розвернулася активна забудова. З 1797 року на Подолі відбувалися щорічні контрактові ярмарки.

До пожежі 1811 року Поділ був найбільш заселеним районом Києва - 2068 будинків із 3672. Після пожежі, що знищила більшість будов, Поділ був заново спланований (прокладені тоді вулиці в основному збереглися і понині), почалося його відновлення за проектом архітекторів А. Меленського і В.Гесте. Були споруджені Гостинний двір, новий корпус Київської академії, Контрактовий будинок та інші будівлі.

Оскільки, Поділ – це район старої забудови, згадуючи про нього дуже часто застосовується приставка «найстаріша – найдавніша: вулиця, будівля, школа», тощо.

У 1960-70-х роках була виконана велика робота по виявленню та вивченню історичного минулого Подолу. Були обстежено понад 3000 споруд. На Подолі - 226 пам'яток історичної цінності, 431 ансамблевих будівель з ознаками архітектурного стилю, 99 меморіальних будівель.

На території Подільського району розташовано понад 70% об’єктів культурної спадщини міста Києва.

Серед них такі відомі комплекси історико-архітектурних пам`яток, як Києво-Могилянська Академія з церквою Благовіщення, Фролівський монастир, а також окремо розташовані пам`ятки – Андріївська церква, церква Миколи Набережного, церква Миколи Притиського, церква Богородиці Пиригощі, Іллінська церква та інші.

ДЕМОГРАФІЧНІ ДАНІ

Район	***Чисельність населення на 01.01.2015, осіб***			***Приріст (зменшення) населення району, %***	***Питома вага району до загальної площі м. Києва, %***	***Площа району, тис. га***
	Всього	***Народилось***	***Померло***			
Подільський	196333 – наявне населення 192923 – постійне населення	2633	1924	709	4,1	3,4

ПОДІЛЬСЬКА РАЙОННА В МІСТІ КИЄВІ ДЕРЖАВНА АДМІНІСТРАЦІЯ

Виконавчий орган влади	***Кількість, одиниць***	***Працівників, осіб***
Апарат адміністрації		
Керівництво	5	5
Відділи	19	105
Сектори	3	6
Головний спеціаліст*	3	3
Структурні підрозділи *(з правом юридичної особи)*		
Управління	7	140
Відділи	2	11
Служби	1	11
ВСЬОГО:	40	281

* Головний спеціаліст з питань взаємодії з правоохоронними органами
Головний спеціаліст з питань запобігання та виявлення корупції
Головний спеціаліст з питань режимно-секретної роботи

ОСНОВНІ ПОКАЗНИКИ РОЗВИТКУ ПОДІЛЬСЬКОГО РАЙОНУ М.КИЄВА

Період	*Показники*	*м.Київ*	*Подільський район*
2014р.	Обсяг реалізованої промислової продукції, млн.грн.	86925,8	13298,1
2014 р.	Обсяг реалізованої промислової продукції у розрахунку на одну особу населення, .грн.	30427,0	68512,0
2014 р.	Питома вага реалізованої промислової продукції району у загальному обсязі реалізованої промислової продукції по м.Києву, %	100	15,2
2014 р.	Обсяг капітальних інвестицій (крім інвестицій з державного бюджету), тис.грн.	60146381	4636380
2014 р.	Обсяг капітальних інвестицій (крім інвестицій з державного бюджету) у розрахунку на одну особу, грн.	21361,8	24313,7
2014 р.	Рівень виконання доходів загального фонду бюджету міста Києва, у відсотках до затверджених річних індикативних показників, %	–	94,9
2014 р.	Темп зростання (зменшення) доходів загального фонду бюджету міста Києва (без трансфертів) до відповідного періоду попереднього року, %	–	112,7
2014 р.	Темп зростання (зниження) обсягу обороту роздрібної торгівлі до відповідного періоду минулого року, %	96,9	101,3
2014 р.	Обсяг реалізованих послуг (у ринкових цінах), млн.грн.	125828,5	11196,1
2014 р.	Середньомісячна заробітна плата штатного працівника, грн.	5376	6233
2014 р.	Темп середньомісячної заробітної плати штатного працівника, до відповідного періоду минулого року, %	107,4	107,8
2014 р.	Частка працевлаштованих у відсотках до кількості зареєстрованих безробітних громадян, %	23,3	20,8
2014 р.	Приріст чисельності наявного населення, % до початку звітного року, у % до початку року	0,7	0,7

ПРОМИСЛОВІСТЬ

Показники	*Одиниця виміру*	*Станом на 01.01.2015*
Обсяг реалізованої промислової продукції (товарів, послуг) за січень-грудень 2014 року	млн. грн.	13357,5
Питома вага обсягу реалізованої промислової продукції Подільського району в обсязі реалізованої промисловості продукції м. Києва	%	15,2
Обсяг реалізованої продукції на 1 особу населення (за січень-листопад 2014 року)	грн.	60583
Середньооблікова чисельність працюючих у промисловій діяльності (за 2014 рік)	осіб	11106

Структура промислового виробництва у Подільському районі (%)

67 підприємств за статистичним визначенням «великого кола»	*Питома вага обсягів реалізованої промислової продукції*	
	2013 рік	*2014 рік*
- підприємства з виробництва харчових продуктів та напоїв	67,5	65,4
- підприємства хімічної та нафтохімічної промисловості	22,2	24,5
- видавнича продукція, поліграфічна та репродуктивна продукція	4,0	4,7
- підприємства машинобудування, ремонту та монтажу машин і устаткування	2,5	1,4
- підприємства з виробництва неметалевої мінеральної продукції	0,7	0,6
- підприємства металургії та виробництво готових металевих виробів	0,7	0,5
- підприємства інших галузей промисловості	2,2	4,4

ЖИТЛОВО-КОМУНАЛЬНЕ ГОСПОДАРСТВО

Назва	*Одиниця виміру*	*Кількість*
Загальна кількість будинків, всього, в т.ч.:	один.	3092
- комунальної власності	один.	749
- будинки, що належать відомствам	один.	24
- інвестиційні житлові будинки	один.	24
- будинків ЖБК	один.	74
- будинки ОСББ (у т.ч. на балансі та обслуговуванні КП)	один.	42 (12)
- будинки малоповерхової забудови (приватні)	один.	2187
- гуртожитки (в т.ч. відомчі гуртожитки)	один.	22

СПОЖИВЧИЙ РИНОК

Показники	*Одиниця виміру*	*Кількість*
Загальна кількість підприємств торгівлі, які розміщені на території Подільського району	один.	1101
Підприємств торгівлі	один.	541
продовольча мережа	один./кв.м	181/41501
непродовольча мережа	один./кв.м	360/60724
Підприємства побутового обслуговування	один.	328
Підприємства громадського харчування:	один./кіл. посадкових місць	232/12466
- ресторанів		57/7137
- барів		175/5329
Ринків	один.	3
загальною площею	га	2,95
в них торгових місць	один.	12181

СОЦІАЛЬНИЙ ЗАХИСТ НАСЕЛЕННЯ

Показники	*Одиниця виміру*	*Станом на 01.01.2015*
Пільговики, обліковані у Єдиному державному автоматизованому реєстрі згідно форми «ЄДАРП», з них:	осіб	45963
- пенсіонери за віком	осіб	37867
- ветерани праці	осіб	26744
- особи, які мають статус дитини війни	осіб	12638
- ветерани війни	осіб	4409
- постраждалі внаслідок Чорнобильської катастрофи	осіб	4270
- ветерани військової служби, інші	осіб	1195
- ветерани внутрішніх справ, інші	осіб	769
- багатодітні сім'ї	осіб	502
- жертви нацистських переслідувань	осіб	19
- реабілітовані осіб	осіб	5
- слідчі прокуратури на пенсії	осіб	1

Надходження та виплата соціальної допомоги населенню

Показники	*Одиниця виміру*	*Станом на 01.01.2015*
Чисельність пенсіонерів	чол.	50949
Кількість сімей, яким призначено субсидію	сімей	5821
Сума нарахованої субсидії	тис. грн.	1632,89
Середній розмір субсидії на місяць	грн.	280,52

	Кількість пенсіонерів, які отримують пенсію станом на 01.01.2015 року			*Всього*
	від 893 до 1499 грн.	*від 1500 до 2999 грн.*	*від 3000 і більше грн.*	
Соціальні	395	-	-	395
По інвалідності	3012	2300	28	5340
За віком	22743	18701	1612	43056
Всього:	26150	21001	1640	48791

ГУМАНІТАРНА СФЕРА
Освіта

Показники	*Одиниця виміру*	*Станом на 01.01.2015*
Кількість вищих навчальних закладів IV та III рівнів акредитації	**один.**	**2**
чисельність студентів	чол.	8578
чисельність викладачів	чол.	753
Кількість вищих навчальних закладів II та I рівнів акредитації	**один.**	**-**
Чисельність студентів	чол.	-
Чисельність викладачів	чол.	-
Кількість професійно-технічних навчальних закладів	**один.**	**3**
Чисельність студентів	чол.	1435
Чисельність викладачів	чол.	99
Кількість установ та закладів освіти, всього	**один.**	**84**
Кількість загальноосвітніх навчальних закладів	один.	**29**
- у тому числі приватної форми власності	один.	2
чисельність учнів, всього	чол.	15905
чисельність вчителів	чол.	1373
Кількість шкіл-інтернатів	один.	**4**
чисельність учнів	чол.	794
чисельність вчителів	чол.	129
Кількість шкіл-дитячих садків	один.	**6**
чисельність учнів	чол.	818
чисельність вчителів	чол.	60
Кількість постійних дошкільних закладів	**один.**	**42**
- у тому числі відомчого підпорядкування	один.	-
чисельність дітей, всього	чол.	7416
кількість персоналу	чол.	1440
Кількість дитячих позашкільних установ (будинки творчості дітей та юнацтва, школярів, клубів юних техніків, інші)	**один.**	**3**
Чисельність дітей	чол.	2442
Підприємства та організації, які займаються науково та науково-технічними роботами, всього (січень-вересень 2014 року) в т.ч. :	один	20
Чисельність науковців які займаються науковою діяльністю (січень-вересень 2014 року), з них:	чол.	1043
докторів наук	чол.	101
кандидатів наук	чол.	247
Обсяг науково-технічних робіт, виконаних власними силами (у 2014році)	тис.грн	214948,0

ОХОРОНА ЗДОРОВ'Я
Медичні заклади

Показники	*Одиниця виміру*	*Станом на 01.01.2015*
Лікувальні заклади, які підпорядковані:		
Управлінню охорони здоров'я Подільської районної в місті Києві державної адміністрації		
Комунальні некомерційні підприємства (колишні поліклініки дорослої та дитячої мережі)	один.	3
Амбулаторії	один.	18
Департаменту охорони здоров'я Київської міської державної адміністрації		
Лікарні	один.	3
Диспансери	один.	2
Пологові будинки	один.	1
Стоматологічні поліклініки	один.	1
Кількість ліжок в лікарнях системи Департаменту охорони здоров'я Київської міської державної адміністрації:	місць	2228
- стаціонарні дитячі ліжка		200
- стаціонарні дорослі ліжка		2028
Кількість медичних працівників в лікувально-профілактичних закладах системи м. Києва	чол.	3282
Кількість технічного персоналу в лікувально-профілактичних закладах системи м. Києва	чол.	806
Планова потужність амбулаторно-поліклінічних закладів системи м.Києва:	відвіду-вань за зміну	1785
- дитячої мережі		524
- дорослої мережі		1261
Кількість аптек та аптечних пунктів, в тому числі:	один.	14
- державних		14
- приватних		-

Медичні заклади, установи, науково-дослідні інститути, розташовані на території Подільського району м. Києва

№	*Назва*	*Адреса, телефон*
Лікувальні заклади, які підпорядковані Управлінню охорони здоров'я Подільської районної в місті Києві державної адміністрації		
1	Комунальне некомерційне підприємство "Консультативно-діагностичний центр" Подільського району м. Києва	м.Київ, вул.Мостицька, 9 тел.460-30-13

№	Назва	Адреса, телефон
2	Комунальне некомерційне підприємство "Центр первинно медико-санітарної допомоги №1" Подільського району м. Києва	м.Київ, вул.Волоська, 47 тел.417-04-82
3	Комунальне некомерційне підприємство "Центр первинно медико-санітарної допомоги №2" Подільського району м.Києва	м.Київ, пр.Свободи, 22 тел.434-55-57
Лікувальні заклади, які підпорядковані Департаменту охорони здоров'я Київської міської державної адміністрації та МОЗ України **відомчі лікувальні заклади**		
1	ТМО «Психіатрія»	м.Київ, вул. Фрунзе, 103-а
2	Міський центр судово - психіатричної експертизи	м.Київ, вул. Фрунзе, 103-а
3	Шкірно-венерологічний диспансер №5	м.Київ, вул. Галицька,6
4	Київський міський психіатр диспансер №3	м.Київ, вул. Фрунзе,51
5	Клінічна лікарня №15	м.Київ, вул. Сковороди, 3-а
6	Дитяча клінічна лікарня №9	м.Київ, вул. Копилівська, 1/7
7	Київський міський пологовий будинок №2	м.Київ, вул. Мостицька,11
8	Дитячий санаторій «Ластівка»	м.Київ, вул. Дачно-Білицька, 28
9	Стоматологічна поліклініка	м.Київ, вул. Костянтинівська, 22/17
10	Центральна басейна лікарня, поліклінічне відділення МОЗ України	м.Київ, вул. Сагайдачного, 10
11	Центральна стоматологічна поліклініка МОЗ України	м.Київ, вул. Межигірська, 43
Науково-дослідні інститути		
1	Інститут геронтології Академії медичних наук України	м. Київ, вул.Вишгородська,67 тел.430-40-68
2	Інститут ендокринології та обміну речовин ім. В.П. Комісаренко Академії медичних наук України	м. Київ, вул.Вишгородська,69 тел. 430-36-94
3	Український науково-дослідний інститут соціальної, судової психіатрії та наркології	м. Київ, вул. Фрунзе,103 тел. 468-22-10
4	Інститут епідеміології та інфекційних хвороб ім. Л.В. Громашевського АМН України (клініка)	м.Київ, вул. Галицька,4 тел.275-37-11; тел.434-46-82

Спортивні об’єкти

Спортивні об’єкти на території Подільського району	*Одиниця виміру*	*Станом на 01.01.2015*
Стадіони з трибунами на 1,5 тис. місць і більше	одиниць	1
Спортивні зали:	одиниць	43
- приватної форми власності		10
- комунальної форми власності		33
Спортивні майданчики:	одиниць	197
- приватної форми власності		16
- комунальної форми власності		181
Плавальні басейни:	одиниць	11
- приватної форми власності		8
- комунальної форми власності		3
Тренажерні зали:	одиниць	34
- приватної форми власності		5
- комунальної форми власності		29
Охоплення населення спортом, всього,	осіб	19529
у тому числі дітей		1356

КУЛЬТУРА

Заклади культури	*Одиниць*	*Кількість працюючих (осіб)*
Театри	4	621
Бібліотеки	13	108
Музеї	8	102
Дитячі музичні школи	4	238
Дитячі школи мистецтв	1	98
Дитячі художні школи	2	32
Дитячі хореографічні школи	1	29

Заклади культури Подільського району м.Києва

№	*Назва закладу*	*Адреса*
	Бібліотеки	
1	Центральна районна бібліотека ім.І.Франка	вул. Фрунзе, 117
2	Бібліотека ім. О.Грибоєдова	вул. Вишгородська, 29/1
3	Бібліотека ім. Джамбула	вул. Червонопільська, 11/13

№	Назва закладу	Адреса
4	Бібліотека ім. Валі Котика	вул. Межигірська, 25
5	Бібліотека ім. С.Айні	вул. О.Теліги, 55
6	Бібліотека ім. В.Некрасова	вул. Волоська, 33
7	Бібліотека ім. О.Копиленка	вул. Фрунзе, 118/2
8	Бібліотека Дружби народів	просп. Свободи, 15/1
9	Бібліотека ім. Ю.Збанацького	просп. Свободи, 28-а
10	Бібліотека ім. К.Чуковського	просп. Правди, 88-б
11	Бібліотека ім. А.Головка	просп. Правди, 96
12	Бібліотека № 11	вул. М.Гречка, 20-а
13	Бібліотека № 123	просп. Свободи, 2-а
Школи естетичного виховання		
1	Дитяча музична школа №1 ім. Я.Степового	вул. Сагайдачного, 39
2	Дитяча музична школа № 12	вул. Межова, 25
3	Дитяча музична школа № 31	вул. Сирецька, 13
4	Дитяча музична школа № 35	просп.Ґонгадзе, 9-а
5	Дитяча школа мистецтв ім. С.Турчака	вул. Тираспільська, 49
6	Дитяча хореографічна школа № 1	вул. Порика, 3-а
7	Дитяча художня школа № 4	вул. Світлицького, 26-б
8	Дитяча художня школа № 10	просп. Ґонгадзе, 14-а
Театри		
1	Київський муніципальний академічний театр опери та балету для дітей та юнацтва	вул. Межигірська, 2
2	ТВЗК Київський академічний драматичний театр на Подолі	Андріївський узвіз, 20-б
3	Київський академічний театр „Колесо”	Андріївський узвіз, 8
4	Літературно – музичний театр-студія „Академія”	Андріївський узвіз, 34

Найвизначніші пам'ятки Подільського району м.Києва

Кількість пам'яток	Одиниць
архітектури	300
історії	67
археології	13
культури	4
природи	4
Разом	388

Перелік об’єктів природно-заповідного фонду, які знаходяться на території Подільського району м. Києва

№	*Назва об’єкту*	*Площа, га*	*Адреса розташування*
Загальнодержавного значення			
1	Дендропарк «Сирецький»	5,6	вул. Тираспольська, 43
2	Парк-пам`ятка садово-паркового мистецтва «Сирецький гай»	186,9	вул. Стеценка, Котовського, Сирецька
Місцевого значення			
3	Пам`ятка природи «Вікові дуби, липи і каштани»	--	вул. Вишгородська, 45
4	Пам`ятка природи «Вікові дуби»	--	вул. Вишгородська (біля кінотеатру Шевченка)
5	Пам`ятка природи «Віковий дуб Крістера»	--	вул. Осиповського, 3
6	Пам`ятка природи «Ялиця Крістера»	--	вул. Осиповського, 3
7	Пам`ятка природи «Лісове урочище Крістерів»	0,7	вул. Осиповського, 2а
8	Пам`ятка природи «Віковий дуб»	--	вул. Вишгородська, 69
9	Пам`ятка природи «Крістерова гірка»	4,3	вул. Осиповського, 2а
10	Парк-пам`ятка садово-паркового мистецтва «Березовий гай»	7,5	вул. Вишгородська
11	Парк-пам`ятка садово-паркового мистецтва «Парк «Кинь-Грусть»	8,5	вул. Кобзарська

Пам’ятники Подільського району м.Києва (пам’ятники архітектури, історії та археології (основні)

№	*Назва пам’ятника*	*Адреса розміщення*
1.	Будинок житловий, в якому у 1906-1922 мешкали Булгаков М.О., радянський письменник; родина Булгакових; у 1906 – Кошиць О.А., композитор, хоровий диригент	Андріївський узвіз, 13
2.	Будинок житловий, в якому у 1911 році містилась майстерня Кавалерідзе І.П.	Андріївський узвіз, 21
3.	Будинок, в якому у 1859 мешкав Шевченко Т.Г., український поет	вул. Вишгородська, 5
4.	Двір гостинний	Контрактова пл., 4
5.	Будинок Петра І	вул. Костянтинівська, 6/8

№	Назва пам’ятника	Адреса розміщення
6.	Контрактовий будинок	вул. Межигірська, 1/1
7.	Фунікулер	Поштова площа
8.	Річковий вокзал	Поштова площа
9.	«Будинок Мазепи»	вул. Спаська, 16-б
10.	Церква Андріївська	Андріївський узвіз, 23
11.	Комплекс Воздвиженської церкви	вул. Воздвиженська, 1
12.	Комплекс Греко-Синайського Свято-Катерининського монастиря XVIII-поч. XX ст.	Контрактова пл., 2
13.	Комплекс споруд Києво-Могилянської академії (ансамбль Братського монастиря)	Контрактова пл., 3
14.	Церква Іллінська	Почайнинська вул. 2
15.	Церква Покровська	Маломостицька вул. 2
16.	Комплекс Флорівського Вознесенського монастиря	вул. Притисько-Микільська, 5 вул. Фролівська, 6-8
17.	Церква Миколи Набережного	вул. Сковороди Григорія, 12
18.	Дзвіниця церкви Миколи Доброго	вул. Покровська, 6
19.	Комплекс Покровської церкви	вул. Покровська, 7
20.	Успенська старообрядницька церква	Почайнинська вул. 26
21.	Церква Кирилівська	вул. Фрунзе, 103
22.	Церква Притисько-Микільська	вул. Хорива, 5-а
23.	Пам'ятний знак носу Миколи Гоголя	Андріївський узвіз, 34
24.	Пам'ятник Тарасу Шевченку	Андріївський узвіз, при повороті на Вернісажну алею
25.	Пам'ятник Тарасу Шевченку	вул. Вишгородська, біля Хати на Пріорці
26.	Пам'ятник Богомольцю О.О., лікарю, академіку	вул. Вишгородська, 67
27.	Пам’ятник Я.Приходьку	Воздвиженський спуск, 20
28.	Вхід і сходи до колони Магдебурзького права	Володимирський узвіз
29.	Пам'ятний знак воїнам 52-ої Фастівської танкової бригади	вул. Маршала Гречка, 22-а
30.	Пам’ятник Світлицькому Г.П., українському художнику	вул. Дегтярна, 30
31.	Пам’ятник екіпажу монітора «Железняков», який виявив легендарні приклади військової звитяги у боротьбі з фашизмом в роки Великої Вітчизняної війни	вул. Електриків, 26

№	Назва пам’ятника	Адреса розміщення
32.	Пам'ятний знак кононерському човну «Верний» та його героїчному екіпажу, загиблим у нерівному бою під час оборони Києва 25 серпня 1941 року	вул. Електриків, 26
33.	Пам'ятний знак загиблим морякам підводникам	вул. Електриків, 32
34	Стелла воїнам-афганцям Подільського району	вул. Іллінська, 9
35.	Пам’ятник Сковороді Г.С., українському філософу, поету, педагогу	Контрактова площа
36.	Пам’ятник Петру-Конашевичу Сагайдачному	Контрактова площа
37.	Пам'ятний знак першому намету Помаранчевої революції	Контрактова площа
38.	Пам’ятник Карбишеву Д.М., генералу, Герою Радянського Союзу, який загинув в концтаборі в роки ВВВ	вул. Копилівська, 36
39.	Пам’ятник-стела загиблим воїнам інтернаціоналістам	вул. Межова, 24
40.	Пам’ятник робітникам суднобудівельного та судноремонтного заводу, які загинули у роки ВВВ	вул. Набережно-Лугова, 8
41.	Пам’ятник морякам героїчної Дніпровської флотилії, що загинули під час оборони та визволення м. Києва в роки ВВВ	вул. Набережно-Хрещатицька
42.	Пам'ятник Магдебурзькому праву	на схилах Набрежного шосе з боку Подільського району
43.	Кам’яний хрест жертвам Голодомору 1932-33 років	вул. Почайнинська, 2
44.	Пам'ятний хрест на честь хрещення киян (988 р.),	вул. Почайнинська
45.	Пам’ятний знак першому трамваю	Поштова площа
46.	Пам'ятник Сміттєвозу КО-413	на проспекті Правди, 85 (фактично на вулиці Газопровідній)
47.	Паркова скульптура «Запорожці» (запорозький козак і кобзар, скульптурна група)	вул. Петра Сагайдачного, 27-б
48.	Кам’яний знак ліквідаторам на Чорнобильській АЕС	вул. Фрунзе, 87/89
49.	Пам’ятник Павлову І.П., лікарю	вул. Фрунзе, 103

№	Назва пам’ятника	Адреса розміщення
50.	Жертвам «Бабиного яру»	вул. Фрунзе, 109в/1
51.	Пам’ятний знак електротранспортникам, загиблим під час Куренівської катастрофи	вул. Фрунзе, 132
52.	«Старий трамвай»	біля трамвайного депо на вулиці Фрунзе
53.	Пам’ятний знак «Чорнобильська мадонна»	вул. Хорива, 1
54.	Пам’ятник «Булижник - зброя пролетаріату» (копія)	Площа Червоної Пресні
55.	Пам’ятне місце боїв воїнів Першої Чехословацької окремої бригади	Інтернаціональна площа
56.	Пам'ятне місце панахиди по Т.Г. Шевченку і жалобної процесії до пароплава	Поштова площа
57.	Державний історико-культурний заповідник «Стародавній Київ»	Контрактова площа
58.	Культурний шар Подолу	Поділ
59.	Кирилівська стоянка первісних людей епохи палеоліту	вул. Фрунзе, 59-61

ВНУТРІШНЯ ПОЛІТИКА

В Подільському районі м.Києва зареєстровано:

- районні організації політичних партій – 113 од.;
- об’єднання громадян – 269 од.;
- об’єднання громадян, зареєстрованих шляхом повідомлення – 42 од.